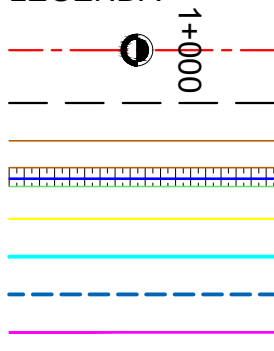
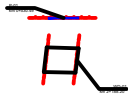


LEGENDA



proj. oś
 proj. krawędź jezdni
 proj. krawędź pobocza
 proj. rów trapezowy
 proj. obrzeże
 proj. krawężnik betonowy
 proj. krawężnik kamienny
 proj. mur oporowy



proj. przepust
 proj. obiekt inżynierski



proj. zbiornik retencyjny




zabudowania bez możliwości rozbiórki (np. obiekty sakralne, obiekty służby zdrowia itp.)



zabudowania o ograniczonej możliwości rozbiórki (np. budynki jednorodzinne, obiekty biurowe, handlowe, hotelowe itp.)



zabudowania możliwe do rozbiórki (np. budynki gospodarcze, garaże, niemieszkalne itp.)



granica działki ewidencyjnej
 numer działki ewidencyjnej




proj. nawierzchnia asfaltowa



proj. nawierzchnia z kruszywa



proj. nawierzchnia z kostki betonowej



proj. chodnik



proj. zieleniec

Jednostka projektowa: WIA		IVIA S.A. www.ivia.pl biuro@ivia.pl	Siedziba spółki: al. W. Roździeńskiego 91 40-203 Katowice tel. +48 608 548 630	Biuro Czechowice - Dziedzice: ul. Kasprowicza 46 43-502 Czechowice - Dziedzice tel./fax +48 33 822 46 67	Nr umowy: 2/12/U/2020 z dnia 17.12.2020r.
Inwestor: Skarb Państwa Generalny Dyrektor Dróg Krajowych i Autostrad z siedzibą w Warszawie ul. Wronia 53, 00-874 Warszawa		Zamierzenie budowlane:	Opracowanie Studium Korytarzowego i Studium Techniczno-Ekonomiczno-Środowiskowego z elementami Koncepcji Programowej wraz z materiałami do uzyskania Decyzji o Środowiskowych Uwarunkowaniach dla zadania „Budowa obwodnicy Wielunia w ciągu drogi krajowej nr 45”		
Rodz. oprac.:	STEŚ	Nazwa rysunku:			Nr rys.:
Branża:	-	LEGENDA			1
Data:	06.2022	Skala:			1:1 000